



**КОМИТЕТ ИМУЩЕСТВЕННЫХ ОТНОШЕНИЙ
АДМИНИСТРАЦИИ ПЕРМСКОГО МУНИЦИПАЛЬНОГО РАЙОНА**

РАСПОРЯЖЕНИЕ

21.04.2022

№ 1639

**Об установлении публичного
сервитута на часть земельных
участков**

В соответствии со ст. 23, гл. V.7 Земельного кодекса Российской Федерации, Федеральным законом от 25.10.2001 № 137-ФЗ «О введении в действие Земельного кодекса Российской Федерации», пп. 3.7.5 п. 3.7 разд. 3 Положения о комитете имущественных отношений администрации Пермского муниципального района, утвержденного решением Земского Собрания Пермского муниципального района Пермского края от 22.12.2016 № 178, на основании ходатайства открытого акционерного общества «Межрегиональная распределительная сетевая компания Урала» (ИНН 6671163413, ОГРН 1056604000970) (далее - ОАО «МРСК Урала») от 14.03.2022 № 1912:

1. Установить в интересах ОАО «МРСК Урала» публичный сервитут общей площадью 7320 кв.м на часть земельных участков:

- с кадастровым номером 59:32:0680001:10323, расположенный по адресу: Пермский край, Пермский район, Култаевское с/п, с. Култаево, ул. Савинская;

- с кадастровым номером 59:32:0680001:10326, расположенный по адресу: Пермский край, Пермский район, Култаевское с/п, с. Култаево, ул. Придорожная;

- с кадастровым номером 59:32:0680001:11058, расположенный по адресу: Пермский край, Пермский район, Култаевское с/п, с. Култаево, ул. Придорожная, з/у 5;

- с кадастровым номером 59:32:0680001:4403, расположенный по адресу: Пермский край, Пермский район, Култаевское с/п, с. Култаево, ул. Савинская, 8;

- с кадастровым номером 59:32:0680001:4404, расположенный по адресу: Пермский край, Пермский район, Култаевское с/п, с. Култаево, ул. Савинская, 10;

- с кадастровым номером 59:32:0680001:4405, расположенный по адресу: Пермский край, Пермский район, Култаевское с/п, с. Култаево, ул. Савинская, 12;

- с кадастровым номером 59:32:0680001:4406, расположенный по адресу: Пермский край, Пермский район, Култаевское с/п, с. Култаево, ул. Савинская, 14;

- с кадастровым номером 59:32:0680001:4505, расположенный по адресу: Пермский край, Пермский район, Култаевское с/п, с. Култаево, ул. Савинская, 1;

- с кадастровым номером 59:32:0680001:4508, расположенный по адресу: Пермский край, Пермский район, Култаевское с/п, с. Култаево, ул. Савинская, 2;

- с кадастровым номером 59:32:0680001:4509, расположенный по адресу: Пермский край, Пермский район, Култаевское с/п, с. Култаево, ул. Савинская, позиция 4;

- с кадастровым номером 59:32:0680001:4510, расположенный по адресу: Пермский край, Пермский район, Култаевское с/п, с. Култаево, ул. Савинская, 6;

- с кадастровым номером 59:32:0680001:4514, расположенный по адресу: Пермский край, Пермский район, Култаевское с/п, с. Култаево, ул. Придорожная, позиция 2;

- с кадастровым номером 59:32:0680001:4515, расположенный по адресу: Пермский край, Пермский район, Култаевское с/п, с. Култаево, ул. Придорожная, уч. 4;

- с кадастровым номером 59:32:0680001:9560, расположенный по адресу: Пермский край, Пермский район, Култаевское с/п, с. Култаево, ул. Савинская, уч. 1а;

- с кадастровым номером 59:32:0680001:10321, расположенный по адресу: Пермский край, Пермский район, Култаевское с/п, с. Култаево, ул. Центральный проезд;

- с кадастровым номером 59:32:0680001:4883, расположенный по адресу: Пермский край, Пермский район, Култаевское с/п, с. Култаево, ул. Центральный проезд, 7;

- с кадастровым номером 59:32:0680001:7691, расположенный по адресу: Пермский край, Пермский район, Култаевское с/п, с. Култаево, ул. Центральный проезд;

- с кадастровым номером 59:32:0680001:9274, расположенный по адресу: Пермский край, Пермский район, Култаевское с/п, с. Култаево, ул. Центральный проезд;

- с кадастровым номером 59:32:0680001:10320, расположенный по адресу: Пермский край, Пермский район, Култаевское с/п, с. Култаево, ул. Кольцевая;

- с кадастровым номером 59:32:0680001:4526, расположенный по адресу: Пермский край, Пермский район, Култаевское с/п, с. Култаево, ул. Кольцевая, позиция 18;

- с кадастровым номером 59:32:0680001:4877, расположенный по адресу: Пермский край, Пермский район, Култаевское с/п, с. Култаево, ул. Кольцевая, 4;

- с кадастровым номером 59:32:0680001:4878, расположенный по адресу: Пермский край, Пермский район, Култаевское с/п, с. Култаево, ул. Кольцевая, 30;

- с кадастровым номером 59:32:0680001:8750, расположенный по адресу: Пермский край, Пермский район, Култаевское с/п, с. Култаево;

- с кадастровым номером 59:32:0680001:9377, расположенный по адресу: Пермский край, Пермский район, Култаевское с/п, с. Култаево, ул. Кольцевая, 22;

- с кадастровым номером 59:32:0680001:9378, расположенный по адресу: Пермский край, Пермский район, Култаевское с/п, с. Култаево, ул. Кольцевая;

- с кадастровым номером 59:32:0680001:9379, расположенный по адресу: Пермский край, Пермский район, Култаевское с/п, с. Култаево, ул. Кольцевая, 22а;

- с кадастровым номером 59:32:0760001:1110, расположенный по адресу: Пермский край, Пермский район, Култаевское с/п, д. Кичаново, пер. Луговой;

- с кадастровым номером 59:32:0760001:1353, расположенный по адресу: Пермский край, Пермский район, Култаевское с/п, д. Кичаново;

- с кадастровым номером 59:32:5440001:190, расположенный по адресу: Пермский край, Пермский район, Култаевское с/п, западнее д. Кичаново;

- с кадастровым номером 59:32:5440001:207, расположенный по адресу: Пермский край, Пермский район, Култаевское с/п, западнее д. Кичаново;

- с кадастровым номером 59:32:5440001:208, расположенный по адресу: Пермский край, Пермский район, Култаевское с/п, западнее д. Кичаново;

- с кадастровым номером 59:32:5440001:30, расположенный по адресу: Пермский край, Пермский район, Култаевское с/п, в 0,08 км северо-восточнее с. Култаево, уч. 1;

- с кадастровым номером 59:32:5440001:31, расположенный по адресу: Пермский край, Пермский район, Култаевское с/п, в 0,08 км северо-восточнее с. Култаево, уч. 23;

- с кадастровым номером 59:32:5440001:32, расположенный по адресу: Пермский край, Пермский район, Култаевское с/п, в 0,08 км северо-восточнее с. Култаево, уч. 3;

- с кадастровым номером 59:32:5440001:33, расположенный по адресу: Пермский край, Пермский район, Култаевское с/п, кв. Кичановский, ул. Речная, уч. 16;

- с кадастровым номером 59:32:5440001:34, расположенный по адресу: Пермский край, Пермский район, Култаевское с/п, в 0,08 км северо-восточнее с. Култаево, уч. 5;

- с кадастровым номером 59:32:5440001:35, расположенный по адресу: Пермский край, Пермский район, Култаевское с/п, в 0,08 км северо-восточнее с. Култаево, уч. 6;

- с кадастровым номером 59:32:5440001:36, расположенный по адресу: Пермский край, Пермский район, Култаевское с/п, кв. Кичановский, ул. Речная, уч. 10;

- с кадастровым номером 59:32:5440001:37, расположенный по адресу: Пермский край, Пермский район, Култаевское с/п, кв. Кичановский, ул. Речная, 8;

- с кадастровым номером 59:32:5440001:38, расположенный по адресу: Пермский край, Пермский район, Култаевское с/п, кв. Кичановский, ул. Речная, 6;

- с кадастровым номером 59:32:5440001:40, расположенный по адресу: Пермский край, Пермский район, Култаевское с/п, в 0,08 км северо-восточнее с. Култаево, уч. 11;

- с кадастровым номером 59:32:5440001:403, расположенный по адресу: Пермский край, Пермский район, Култаевское с/п, в 0,01 км юго-восточнее д. Кичаново;

- с кадастровым номером 59:32:5440001:41, расположенный по адресу: Пермский край, Пермский район, Култаевское с/п, кв. Кичановский, ул. Речная, уч. 23;

- с кадастровым номером 59:32:5440001:44, расположенный по адресу: Пермский край, Пермский район, Култаевское с/п, в 0,08 км северо-восточнее с. Култаево, уч. 15;

- с кадастровым номером 59:32:5440001:45, расположенный по адресу: Пермский край, Пермский район, Култаевское с/п, в 0,08 км северо-восточнее с. Култаево, уч. 16;

- с кадастровым номером 59:32:5440001:48, расположенный по адресу: Пермский край, Пермский район, Култаевское с/п, в 0,08 км северо-восточнее с. Култаево, уч. 19;

- с кадастровым номером 59:32:5440001:49, расположенный по адресу: Пермский край, Пермский район, Култаевское с/п, в 0,08 км северо-восточнее с. Култаево, уч. 20;

- с кадастровым номером 59:32:5440001:52, расположенный по адресу: Пермский край, Пермский район, Култаевское с/п, кв. Кичановский, ул. Речная, уч. 20;

- с кадастровым номером 59:32:5440001:59, расположенный по адресу: Пермский край, Пермский район, Култаевское с/п, в 0,2 км северо-восточнее с. Култаево, уч. 4;

- с кадастровым номером 59:32:5440001:71, расположенный по адресу: Пермский край, Пермский район, Култаевское с/п, в 0,7 км северо-восточнее с. Култаево, уч. 6;

- с кадастровым номером 59:32:5440001:72, расположенный по адресу: Пермский край, Пермский район, Култаевское с/п, в 0,7 км северо-восточнее с. Култаево, уч. 10;

- с кадастровым номером 59:32:5440001:73, расположенный по адресу: Пермский край, Пермский район, Култаевское с/п, в 0,7 км северо-восточнее с. Култаево, уч. 9;

- с кадастровым номером 59:32:5440001:77, расположенный по адресу: Пермский край, Пермский район, Култаевское с/п, в 0,7 км северо-восточнее с. Култаево, уч. 5;

- с кадастровым номером 59:32:5440001:78, расположенный по адресу: Пермский край, Пермский район, Култаевское с/п, в 0,7 км северо-восточнее с. Култаево, уч. 4;

- с кадастровым номером 59:32:0000000:14841, расположенный по адресу: Пермский край, Пермский район, Култаевское с/п, д. Кичаново.

Цель: Для размещения объекта электросетевого хозяйства «ВЛ-0,4 кВ ф. 1 от ТП-43254».

Срок: 49 лет.

2. Утвердить границы публичного сервитута земельных участков, указанных в п. 1 настоящего распоряжения, согласно прилагаемой схеме расположения границ публичного сервитута.

3. Срок, в течение которого использование указанных в п. 1 настоящего распоряжения земельных участков в соответствии с их разрешенным использованием будет невозможно или существенно затруднено в связи с осуществлением сервитута – не установлен.

4. Порядок установления зон с особыми условиями использования территорий и содержание ограничений прав на земельные участки в границах таких зон установлен Постановлением Правительства РФ от 24.02.2009 № 160 «О порядке установления охранных зон объектов электросетевого хозяйства и особых условий использования земельных участков, расположенных в границах таких зон».

5. Плата за публичный сервитут не устанавливается в соответствии с ч. 4 ст. 3.6 Федерального закона от 25.10.2001 года № 137-ФЗ «О введении в действие Земельного кодекса Российской Федерации».

6. Комитету имущественных отношений администрации Пермского муниципального района в течение 5 рабочих дней со дня подписания настоящего распоряжения:

6.1. Направить настоящее распоряжение правообладателям земельных участков, указанных в п. 1 распоряжения;

6.2. Направить настоящее распоряжение в Управление Федеральной службы государственной регистрации, кадастра и картографии по Пермскому краю;

6.3. Направить настоящее распоряжение в ОАО «МРСК Урала», а также сведения о лицах, являющихся правообладателями земельных участков, сведения о лицах, подавших заявления об учете их прав (обременений прав) на земельные участки, способах связи с ними, копии документов, подтверждающих права указанных лиц на земельные участки;

6.4. Направить в администрацию Култаевского сельского поселения настоящее распоряжение для опубликования в порядке, установленном для официального опубликования (обнародования) муниципальных правовых актов уставом поселения.

7. Разместить настоящее распоряжение на сайте Пермского муниципального района www.permraion.ru.

8. Настоящее распоряжение вступает в силу со дня его подписания.

9. Контроль исполнения распоряжения оставляю за собой.

Председатель комитета



Д.В. Ракицкий

Приложение № 1
к распоряжению
комитета имущественных
отношений администрации
Пермского муниципального района
от 21.04.2022 № 1639

ОПИСАНИЕ МЕСТОПОЛОЖЕНИЯ ГРАНИЦ
Публичный сервитут для размещения объекта электросетевого хозяйства «ВЛ-0.4КВ Ф.1 от ПП-43254»
(наименование объекта, местоположение границ которого описано (далее - объект))

Раздел I

Сведения об объекте		
№ п/п	Характеристики объекта	Описание характеристик
1	2	3
1	Местоположение объекта	Пермский Край, Пермский район
2	Площадь объекта +/- величина погрешности определения площади (Р+/- Дельта Р)	7320 кв. м ± 17 кв. м
3	Иные характеристики объекта	Публичный сервитут для размещения объекта электросетевого хозяйства «ВЛ-0.4КВ Ф.1 от ПП-43254» на срок 49 лет

Приложение № 2
к распоряжению
комитета имущественных
отношений администрации
Пермского муниципального района
от 21.04.2022 № 1639

Раздел 2

Сведения о местоположении границ объекта					
1. Система координат <u>МСК-59, зона 2</u>					
2. Сведения о характерных точках границ объекта					
Обозначение характерных точек границ	Координаты, м		Метод определения координат характерной точки	Средняя квадратическая погрешность положения характерной точки (M _t), м	Описание обозначения точки по местности (при наличии)
	X	Y			
1	2	3	4	5	6
Зона(1)	-	-	-	-	-
1	506477.18	2215544.04	Метод спутниковых геодезических измерений (определений)	0.10	-
2	506479.28	2215547.44	Метод спутниковых геодезических измерений (определений)	0.10	-
3	506455.96	2215561.97	Метод спутниковых геодезических измерений (определений)	0.10	-
4	506432.12	2215576.10	Метод спутниковых геодезических измерений (определений)	0.10	-
5	506425.74	2215596.78	Метод спутниковых геодезических измерений (определений)	0.10	-
6	506417.83	2215621.81	Метод спутниковых геодезических измерений (определений)	0.10	-
7	506408.60	2215648.76	Метод спутниковых геодезических измерений (определений)	0.10	-
8	506384.28	2215628.65	Метод спутниковых геодезических измерений (определений)	0.10	-
9	506361.92	2215611.21	Метод спутниковых геодезических измерений (определений)	0.10	-
10	506314.03	2215604.09	Метод спутниковых геодезических измерений (определений)	0.10	-
11	506279.55	2215592.14	Метод спутниковых геодезических измерений (определений)	0.10	-
12	506277.02	2215605.76	Метод спутниковых геодезических измерений (определений)	0.10	-
13	506264.02	2215640.24	Метод спутниковых геодезических измерений (определений)	0.10	-
14	506252.14	2215672.09	Метод спутниковых геодезических измерений (определений)	0.10	-
15	506240.22	2215704.05	Метод спутниковых геодезических измерений (определений)	0.10	-
16	506228.38	2215735.66	Метод спутниковых геодезических измерений (определений)	0.10	-
17	506216.37	2215767.50	Метод спутниковых геодезических измерений (определений)	0.10	-
18	506204.39	2215799.70	Метод спутниковых геодезических измерений (определений)	0.10	-
19	506192.60	2215831.08	Метод спутниковых геодезических измерений (определений)	0.10	-
20	506179.92	2215865.57	Метод спутниковых геодезических измерений (определений)	0.10	-
21	506135.79	2215853.23	Метод спутниковых геодезических измерений (определений)	0.10	-
22	506131.86	2215881.15	Метод спутниковых геодезических измерений (определений)	0.10	-
23	506129.87	2215878.65	Метод спутниковых геодезических измерений (определений)	0.10	-
24	506127.94	2215880.35	Метод спутниковых геодезических измерений (определений)	0.10	-
25	506132.16	2215850.36	Метод спутниковых геодезических измерений (определений)	0.10	-

Приложение № 3
к распоряжению
комитета имущественных
отношений администрации
Пермского муниципального района
от _____ № _____

26	506136.80	2215818.82	Метод спутниковых геодезических измерений (определенный)	0.10	-
27	506142.16	2215783.18	Метод спутниковых геодезических измерений (определенный)	0.10	-
28	506147.10	2215749.84	Метод спутниковых геодезических измерений (определенный)	0.10	-
29	506152.16	2215716.31	Метод спутниковых геодезических измерений (определенный)	0.10	-
30	506156.35	2215687.96	Метод спутниковых геодезических измерений (определенный)	0.10	-
31	506161.18	2215654.70	Метод спутниковых геодезических измерений (определенный)	0.10	-
32	506162.41	2215646.76	Метод спутниковых геодезических измерений (определенный)	0.10	-
33	506158.08	2215619.19	Метод спутниковых геодезических измерений (определенный)	0.10	-
34	506162.04	2215618.58	Метод спутниковых геодезических измерений (определенный)	0.10	-
35	506166.51	2215646.76	Метод спутниковых геодезических измерений (определенный)	0.10	-
36	506165.14	2215654.90	Метод спутниковых геодезических измерений (определенный)	0.10	-
37	506160.31	2215688.54	Метод спутниковых геодезических измерений (определенный)	0.10	-
38	506158.12	2215716.90	Метод спутниковых геодезических измерений (определенный)	0.10	-
39	506151.06	2215750.42	Метод спутниковых геодезических измерений (определенный)	0.10	-
40	506146.12	2215783.78	Метод спутниковых геодезических измерений (определенный)	0.10	-
41	506140.76	2215819.40	Метод спутниковых геодезических измерений (определенный)	0.10	-
42	506136.38	2215849.13	Метод спутниковых геодезических измерений (определенный)	0.10	-
43	506153.22	2215853.70	Метод спутниковых геодезических измерений (определенный)	0.10	-
44	506177.44	2215860.69	Метод спутниковых геодезических измерений (определенный)	0.10	-
45	506188.86	2215829.69	Метод спутниковых геодезических измерений (определенный)	0.10	-
46	506200.44	2215798.36	Метод спутниковых геодезических измерений (определенный)	0.10	-
47	506212.89	2215766.82	Метод спутниковых геодезических измерений (определенный)	0.10	-
48	506224.64	2215734.26	Метод спутниковых геодезических измерений (определенный)	0.10	-
49	506236.48	2215702.65	Метод спутниковых геодезических измерений (определенный)	0.10	-
50	506248.38	2215670.69	Метод спутниковых геодезических измерений (определенный)	0.10	-
51	506260.28	2215638.83	Метод спутниковых геодезических измерений (определенный)	0.10	-
52	506273.32	2215604.31	Метод спутниковых геодезических измерений (определенный)	0.10	-
53	506276.43	2215586.82	Метод спутниковых геодезических измерений (определенный)	0.10	-
54	506314.99	2215600.19	Метод спутниковых геодезических измерений (определенный)	0.10	-
55	506363.56	2215607.41	Метод спутниковых геодезических измерений (определенный)	0.10	-
56	506386.78	2215625.53	Метод спутниковых геодезических измерений (определенный)	0.10	-
57	506406.70	2215642.00	Метод спутниковых геодезических измерений (определенный)	0.10	-
58	506414.03	2215620.56	Метод спутниковых геодезических измерений (определенный)	0.10	-
59	506421.92	2215595.60	Метод спутниковых геодезических измерений (определенный)	0.10	-

Приложение № 4
к распоряжению
комитета имущественных
отношений администрации
Пермского муниципального района
от 21.04.2022 № 1639

60	506428.76	2215573.46	Метод спутниковых геодезических измерений (определений)	0.10	-
61	506453.88	2215558.55	Метод спутниковых геодезических измерений (определений)	0.10	-
1	506477.18	2215544.04	Метод спутниковых геодезических измерений (определений)	0.10	-
Зона1(2)	-	-	-	-	-
62	505884.12	2213774.00	Метод спутниковых геодезических измерений (определений)	0.10	-
63	505887.77	2215776.30	Метод спутниковых геодезических измерений (определений)	0.10	-
64	505871.07	2215813.46	Метод спутниковых геодезических измерений (определений)	0.10	-
65	505870.58	2215831.09	Метод спутниковых геодезических измерений (определений)	0.10	-
66	505866.70	2215826.45	Метод спутниковых геодезических измерений (определений)	0.10	-
67	505867.04	2215812.56	Метод спутниковых геодезических измерений (определений)	0.10	-
62	505884.12	2215774.66	Метод спутниковых геодезических измерений (определений)	0.10	-
Зона1(3)	-	-	-	-	-
68	505863.78	2215788.13	Метод спутниковых геодезических измерений (определений)	0.10	-
69	505867.22	2215790.16	Метод спутниковых геодезических измерений (определений)	0.10	-
70	505854.40	2215811.91	Метод спутниковых геодезических измерений (определений)	0.10	-
71	505838.62	2215838.63	Метод спутниковых геодезических измерений (определений)	0.10	-
72	505838.74	2215872.16	Метод спутниковых геодезических измерений (определений)	0.10	-
73	505838.76	2215877.15	Метод спутниковых геодезических измерений (определений)	0.10	-
74	505834.76	2215877.17	Метод спутниковых геодезических измерений (определений)	0.10	-
75	505834.74	2215872.18	Метод спутниковых геодезических измерений (определений)	0.10	-
76	505834.62	2215837.34	Метод спутниковых геодезических измерений (определений)	0.10	-
77	505850.96	2215809.88	Метод спутниковых геодезических измерений (определений)	0.10	-
60	505063.78	2216786.13	Метод спутниковых геодезических измерений (определений)	0.10	-
Зона1(4)	-	-	-	-	-
78	505826.49	2215675.85	Метод спутниковых геодезических измерений (определений)	0.10	-
79	505828.81	2215679.11	Метод спутниковых геодезических измерений (определений)	0.10	-
80	505806.80	2215694.81	Метод спутниковых геодезических измерений (определений)	0.10	-
81	505777.52	2213710.00	Метод спутниковых геодезических измерений (определений)	0.10	-
82	505744.90	2215739.62	Метод спутниковых геодезических измерений (определений)	0.10	-
83	505737.12	2215748.69	Метод спутниковых геодезических измерений (определений)	0.10	-
84	505753.69	2215778.36	Метод спутниковых геодезических измерений (определений)	0.10	-
85	505765.35	2215766.30	Метод спутниковых геодезических измерений (определений)	0.10	-
86	505768.22	2215769.08	Метод спутниковых геодезических измерений (определений)	0.10	-
87	505756.08	2215781.65	Метод спутниковых геодезических измерений (определений)	0.10	-
88	505771.80	2215804.16	Метод спутниковых геодезических измерений (определений)	0.10	-

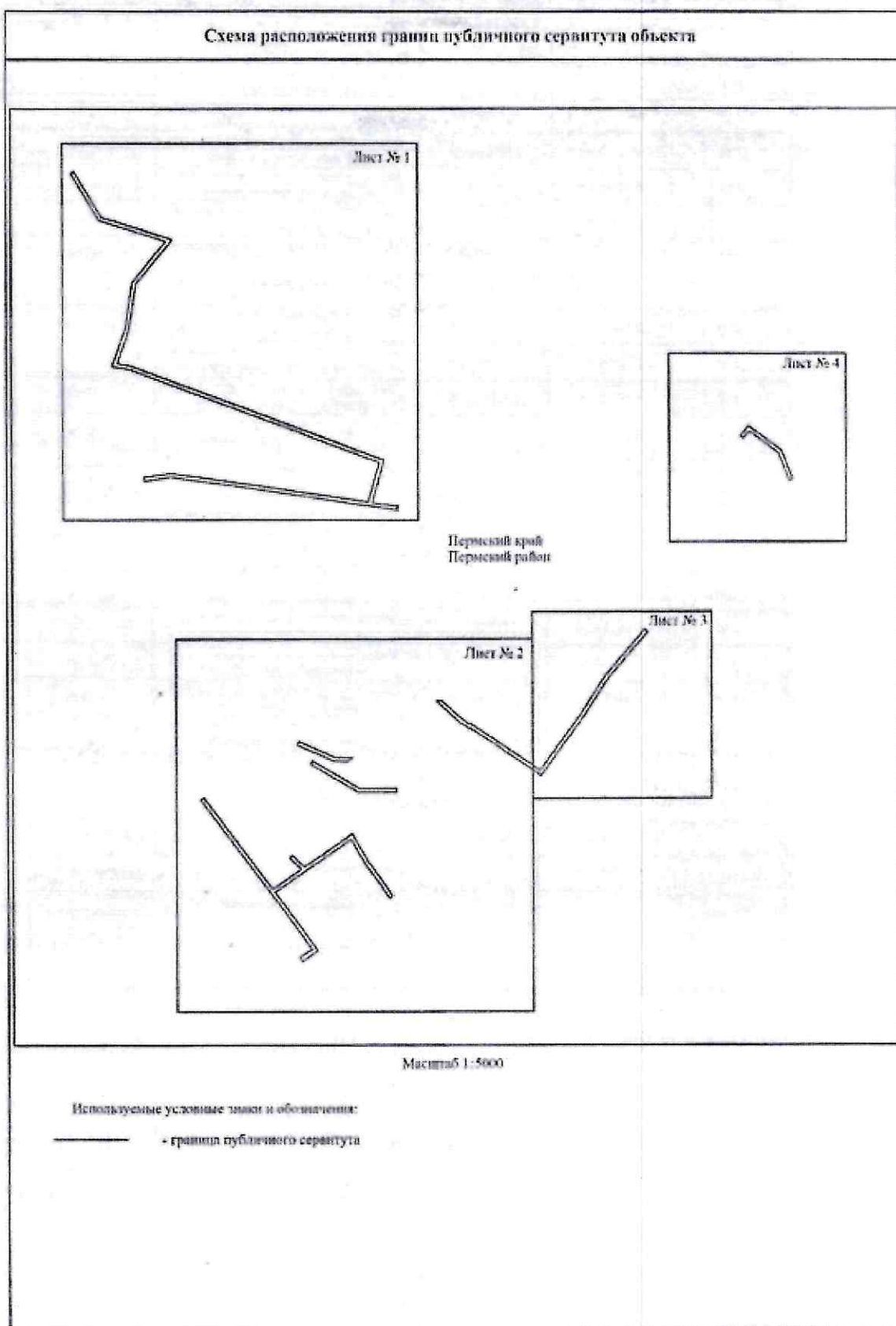
Приложение № 5
к распоряжению
комитета имущественных
отношений администрации
Пермского муниципального района
от 21.04.2022 № 1639

89	505790.81	2215830.94	Метод спутниковых геодезических измерений (определенный)	0.10	-
90	505762.00	2215847.14	Метод спутниковых геодезических измерений (определенный)	0.10	-
91	505741.17	2215862.00	Метод спутниковых геодезических измерений (определенный)	0.10	-
92	505724.96	2215872.21	Метод спутниковых геодезических измерений (определенный)	0.10	-
93	505722.82	2215868.82	Метод спутниковых геодезических измерений (определенный)	0.10	-
94	505738.94	2215858.67	Метод спутниковых геодезических измерений (определенный)	0.10	-
95	505759.86	2215843.76	Метод спутниковых геодезических измерений (определенный)	0.10	-
96	505784.98	2215829.63	Метод спутниковых геодезических измерений (определенный)	0.10	-
97	505768.53	2215806.46	Метод спутниковых геодезических измерений (определенный)	0.10	-
98	505750.91	2215781.24	Метод спутниковых геодезических измерений (определенный)	0.10	-
99	505728.87	2215751.03	Метод спутниковых геодезических измерений (определенный)	0.10	-
100	505694.54	2215776.25	Метод спутниковых геодезических измерений (определенный)	0.10	-
101	505668.27	2215794.77	Метод спутниковых геодезических измерений (определенный)	0.10	-
102	505656.83	2215779.38	Метод спутниковых геодезических измерений (определенный)	0.10	-
103	505658.86	2215777.83	Метод спутниковых геодезических измерений (определенный)	0.10	-
104	505661.54	2215776.18	Метод спутниковых геодезических измерений (определенный)	0.10	-
105	505669.46	2215789.02	Метод спутниковых геодезических измерений (определенный)	0.10	-
106	505692.22	2215772.89	Метод спутниковых геодезических измерений (определенный)	0.10	-
107	505728.14	2215746.61	Метод спутниковых геодезических измерений (определенный)	0.10	-
108	505742.56	2215736.38	Метод спутниковых геодезических измерений (определенный)	0.10	-
109	505775.36	2215712.72	Метод спутниковых геодезических измерений (определенный)	0.10	-
110	505804.48	2215691.56	Метод спутниковых геодезических измерений (определенный)	0.10	-
78	505826.49	2215675.85	Метод спутниковых геодезических измерений (определенный)	0.10	-
Зона(5)	-	-	-	-	-
111	505930.13	2215919.21	Метод спутниковых геодезических измерений (определенный)	0.10	-
112	505930.55	2215919.81	Метод спутниковых геодезических измерений (определенный)	0.10	-
113	505930.37	2215924.86	Метод спутниковых геодезических измерений (определенный)	0.10	-
114	505911.40	2215945.47	Метод спутниковых геодезических измерений (определенный)	0.10	-
115	505893.73	2215971.82	Метод спутниковых геодезических измерений (определенный)	0.10	-
116	505876.28	2215996.66	Метод спутниковых геодезических измерений (определенный)	0.10	-
117	505856.96	2216024.56	Метод спутниковых геодезических измерений (определенный)	0.10	-
118	505886.80	2216045.26	Метод спутниковых геодезических измерений (определенный)	0.10	-
119	505914.21	2216064.48	Метод спутниковых геодезических измерений (определенный)	0.10	-
120	505956.68	2216091.24	Метод спутниковых геодезических измерений (определенный)	0.10	-

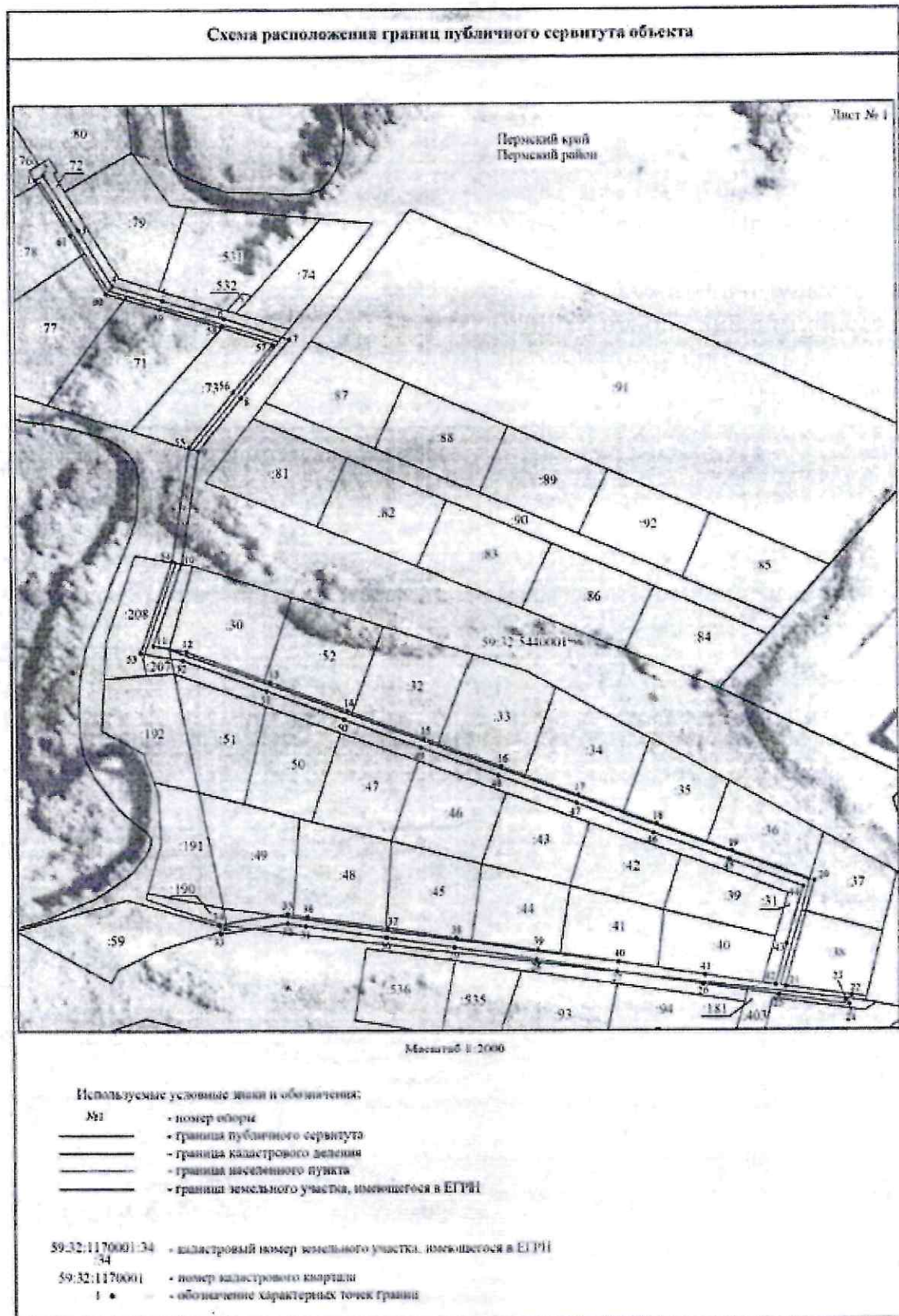
Приложение № 6
к распоряжению
комитета имущественных
отношений администрации
Пермского муниципального района
от 21.04.2022 № 1639

121	505975.40	2216107.39	Метод спутниковых геодезических измерений (определений)	0.10	-
122	506003.89	2216131.63	Метод спутниковых геодезических измерений (определений)	0.10	-
123	506001.30	2216134.68	Метод спутниковых геодезических измерений (определений)	0.10	-
124	505972.68	2216110.33	Метод спутниковых геодезических измерений (определений)	0.10	-
125	505954.28	2216094.46	Метод спутниковых геодезических измерений (определений)	0.10	-
126	505911.99	2216067.81	Метод спутниковых геодезических измерений (определений)	0.10	-
127	505884.52	2216048.54	Метод спутниковых геодезических измерений (определений)	0.10	-
128	505851.40	2216025.50	Метод спутниковых геодезических измерений (определений)	0.10	-
129	505873.00	2215994.38	Метод спутниковых геодезических измерений (определений)	0.10	-
130	505890.43	2215969.56	Метод спутниковых геодезических измерений (определений)	0.10	-
131	505908.24	2215942.99	Метод спутниковых геодезических измерений (определений)	0.10	-
111	505930.13	2215919.21	Метод спутниковых геодезических измерений (определений)	0.10	-
Зона(6)	-	-	-	-	-
132	506204.67	2216230.38	Метод спутниковых геодезических измерений (определений)	0.10	-
133	506214.53	2216239.10	Метод спутниковых геодезических измерений (определений)	0.10	-
134	506189.40	2216273.26	Метод спутниковых геодезических измерений (определений)	0.10	-
135	506159.45	2216284.85	Метод спутниковых геодезических измерений (определений)	0.10	-
136	506158.00	2216281.12	Метод спутниковых геодезических измерений (определений)	0.10	-
137	506186.87	2216269.95	Метод спутниковых геодезических измерений (определений)	0.10	-
138	506209.14	2216239.71	Метод спутниковых геодезических измерений (определений)	0.10	-
139	506202.01	2216233.37	Метод спутниковых геодезических измерений (определений)	0.10	-
132	506204.67	2216230.38	Метод спутниковых геодезических измерений (определений)	0.10	-
3. Сведения о характерных точках (частей) границы объекта					
Обозначение характерных точек части границы	Координаты, м		Метод определения координат характерной точки	Средняя квадратическая погрешность положения характерной точки (M), м	Описание обозначения точки на местности (при наличии)
	X	Y			
1	2	3	4	5	6
-	-	-	-	-	-

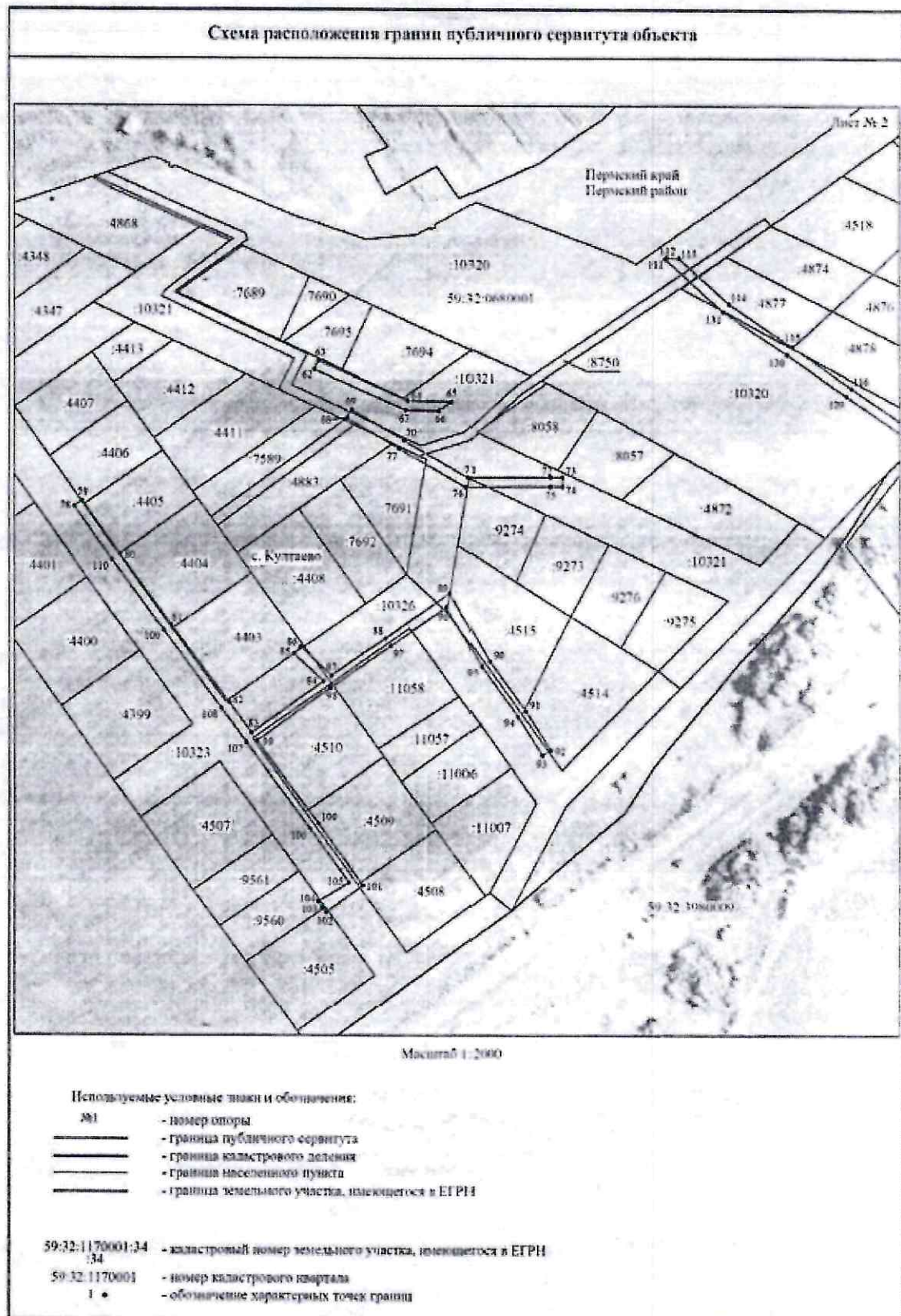
Приложение № 7
к распоряжению
комитета имущественных
отношений администрации
Пермского муниципального района
от 21.04.2022 № 1639



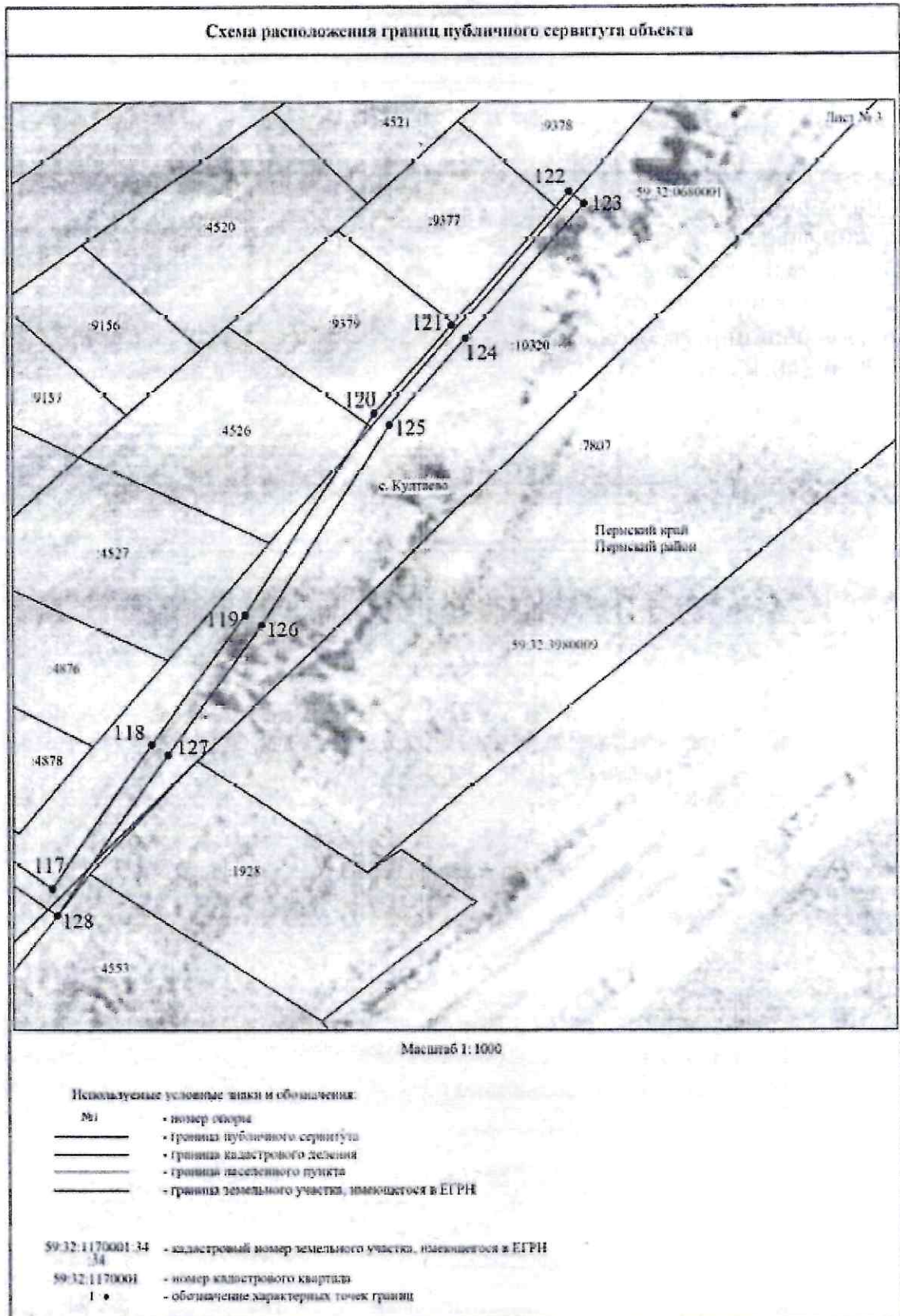
Приложение № 8
к распоряжению
комитета имущественных
отношений администрации
Пермского муниципального района
от 21.04.2022 № 1639



Приложение № 9
к распоряжению
комитета имущественных
отношений администрации
Пермского муниципального района
от 21.04.2022 № 1639



Приложение № 10
к распоряжению
комитета имущественных
отношений администрации
Пермского муниципального района
от 21.04.2022 № 1639



Приложение № 11
к распоряжению
комитета имущественных
отношений администрации
Пермского муниципального района
от 21.04.2022 № 1639

